






Условные обозначения:

-  Границы участка
-  Красная линия

Границы зон планируемого размещения объектов коммунально-бытового назначения:

-  линейные объекты инженерно-транспортной инфраструктуры
-  границы зон планируемого размещения объектов иного назначения

						05-2019-ОЧ				
						Земельный участок с кадастровым номером 61:28:0600013:842 в Красюковском сельском поселении Октябрьского района Ростовской области				
изм.	кол.уч	лист	№ док.	подпись	дата		Проект планировки территории многофункциональной зоны дорожного сервиса расположенной на земельном участке с кадастровым номером 61:28:0600013:842 (утверждаемая часть)	стадия	лист	листов
Директор	Поляков В.В.						Чертёж планировки (границы зон планируемого размещения объектов коммунально-бытового назначения и иных объектов, территории зон общего пользования), М 1:1000	ПП	У-2	
Архитектор	Ивахнов Е.Ф.				05.19			ООО "НПП "Кадастр-Дон"		
							г.Ростов-на-Дону			